


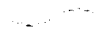












*Gatenavn**Høydeinformasjon*


-  Høydekurve 5m
-  Høydekurve 1m
-  Toppunkt

-  Traktorveg



*Bygninger*

-  Takkant
-  Hytte, fritidsbygg
-  Boligbygg
-  Andre bygg
-  Takoverbygg
-  Takoverbygg kant
-  Trapp inntil bygg, l
-  Veranda
-  Bygningslinje
-  Taksprang
-  Mønelinje






*Innsjøer og vassdrag*

-  Kanal/Grøft midt


*Eiendomsinformasjon*

-  Eiendomsgrense
-  Eiendomsgrense, u




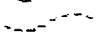

*Bygningsmessige anlegg*

-  Annet gjerde
-  Flaggstang
-  Frittsående trapp
-  Frittstående trappe
-  Lodrett forstøtning:

*Adresser*

-  Adressepunkt

*Vegsituasjon*

-  Vegdekke
-  Veg
-  Annet vegareal
-  Avgrensning mot a
-  Avgrensning mot a